



**Amt für Digitalisierung, Breitband und Vermessung
Rosenheim - Außenstelle Wasserburg a.Inn -**

Auf der Burg 6
83512 Wasserburg a.Inn

Auszug aus dem Liegenschaftskataster

Flurkarte 1 : 1000

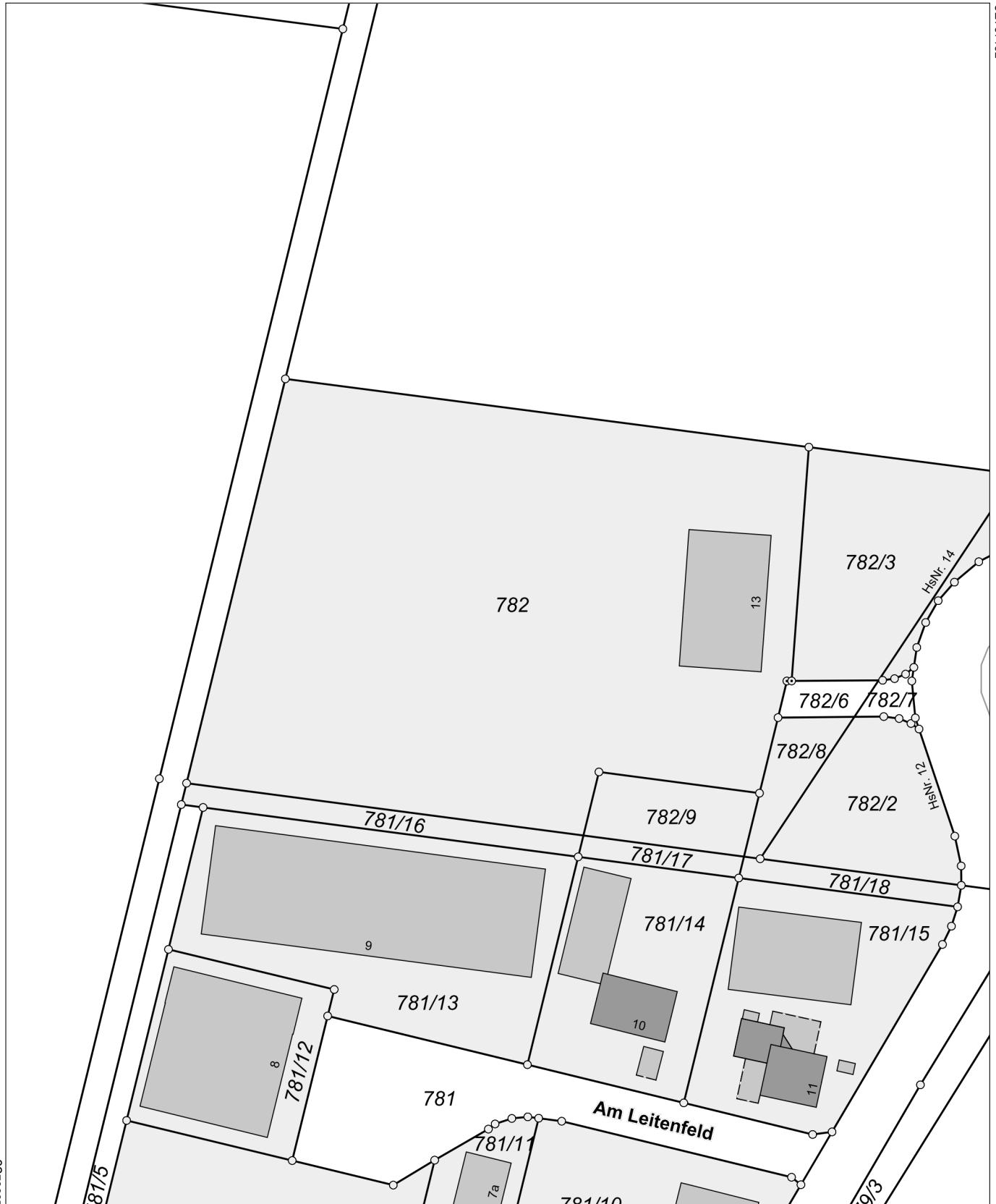
Erstellt am 04.01.2021

Flurstück: 782
Gemarkung: Griesstätt

Gemeinde: Griesstätt
Landkreis: Rosenheim
Bezirk: Oberbayern

5321548

32737152



32736972

5321328

Maßstab 1:1000






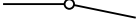

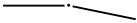
Meter

Vervielfältigung nur in analoger Form für den eigenen Gebrauch.
Zur Maßentnahme nur bedingt geeignet.





Legende zur Flurkarte




Flurstück

-  Flurstücksgrenze
- 3285** Flurstücksnummer
-  Zusammengehörende Flurstücksteile
-  Nicht festgestellte Flurstücksgrenze
-  Abgemarkter Grenzpunkt
-  Grenzpunkt ohne Abmarkung
-  Grenzpunkt, Abmarkung nach Quellenlage nicht zu spezifizieren













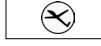



Gebietsgrenze

-  Grenze der Gemarkung
-  Grenze der Gemeinde
-  Grenze des Landkreises
-  Grenze der kreisfreien Stadt






Gesetzliche Festlegung

-  Bodenordnungsverfahren

Tatsächliche Nutzung

 Industrie- und Gewerbefläche	 Landwirtschaft Grünland
 Wald	 Gehölz
 Fließgewässer	 Stehendes Gewässer
 Unkultivierte Fläche	 Hafenbecken
 Sumpf	 Moor
 Spielplatz / Bolzplatz	 Wildpark
 Flugverkehr / Segelfluggelände	 Parkplatz
 Campingplatz	 Park

Gebäude

-  Wohngebäude
-  Gebäude für Wirtschaft oder Gewerbe
-  Umspannstation
-  Gebäude für öffentliche Zwecke
-  Gebäude mit Hausnummer

Lagebezeichnung mit Hausnummer;
Gebäude im Kataster noch nicht erfasst,
bzw. noch nicht gebaut

HsNr. 20

Geodätische Grundlage

Amtliches Lagereferenzsystem ist das weltweite **Universale Transversale Mercator-System – UTM**

Bezugssystem ist ETRS89; Bezugsellipsoid: GRS80 mit 6° - Meridianstreifen; Bayern liegt in den Zonen 32 und 33;


32689699,83 (E) Rechtswert in Metern mit führender Zonenangabe

5338331,78 (N) Hochwert in Metern (Abstand vom Äquator)

Hinweis

Unsere ausführliche Legende finden Sie unter <https://www.geodaten.bayern.de/flurkarte/legende.pdf>

oder schnell und einfach mit unserem QR-Code.



Ein Service der Bayerischen Vermessungsverwaltung.